



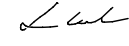
Legenda:

- KM - hranice pozemku
- KM - vnitřní kresba
- Stávající objekty dotčené stavbou
- Označení parcelních čísel pozemků dotčených stavbou

PO PŘIPOMÍNKÁCH 05/2020

Souřadnicový systém S-JSTK

Revize č.:	Datum:	Popis:

Investor, objednatel :  Správa železnic, státní organizace Dlážděná 1003/7, 110 00 Praha 1 Stavební správa západ, Sokolovská 278/1955, 190 00 Praha 9			Souprava č.:	
Generální projektant:  Signal Projekt s.r.o., Vídeňská 55, 639 00 Brno				
Hlavní inženýr projektu:  Mgr. Radek Böhm	Odpovědný projektant PS:  Mgr. Radek Böhm	Vypracoval:  Ing. Pavla Böhmová	Kontroloval:  Ing. Milan Lukášek	
STAVBA: ETCS Mosty u Jablunkova - Dětmorovice			Stupeň dok.: DUR	
SO/PS: Situacní výkresy			Zak. číslo: 19-024-10-513	Datum: 01/2020
PŘÍLOHA: Katastrální situační výkres - Bystřice			Číslo části: C.	Příloha č.: C.2-3
			Měřítko: 1:1000	